ZLEWNIA PGS1

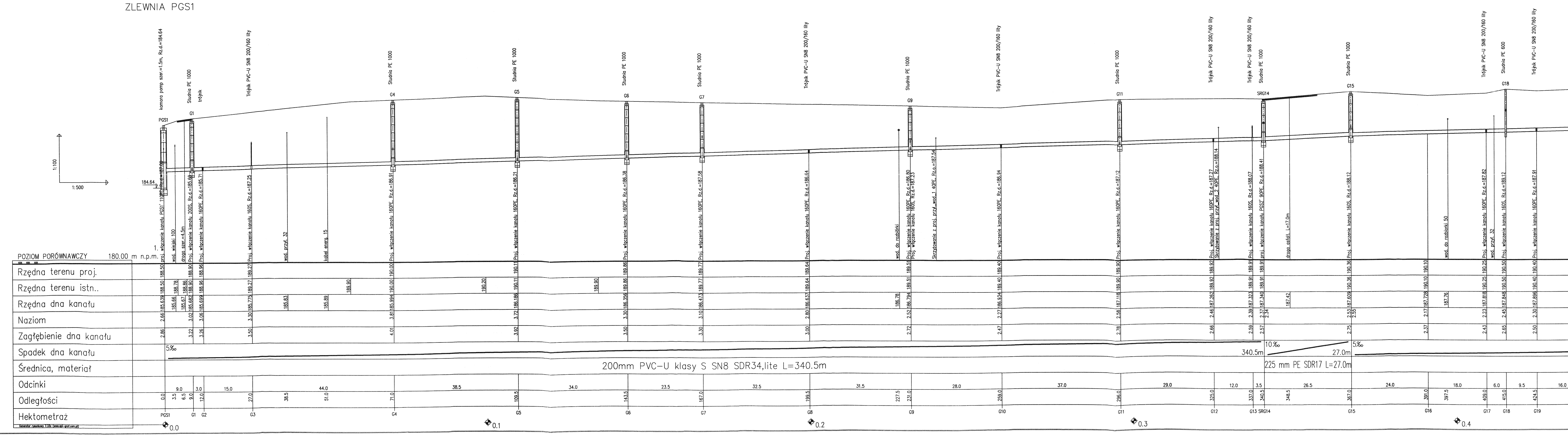
1:100
1:500
184.64
POZIOM PORÓWNAWCZY 180.00 m n.p.m.
Rzędna terenu proj.
Rzędna terenu istn..
Rzędna dna kanału
Naziom
Zagłębienie dna kanału
Spadek dna kanału
Średnica, materiał
Odcinki
Odległości
Hektometraż
komora pomp szer.=1.5m, Rz.d.=184.64
PGS1
0.0
2.86
2.66
185.639
188.50
188.50
proj. włączenie kanału PGS1' 110PE, Rz.d.=187.00
3.5
185.66
188.78
wod. wiejski 100
6.5
185.67
188.86
droga szer.=4.5m
Studnia PE 1000
G1
9.0
3.22
3.02
185.682
188.90
188.90
Proj. włączenie kanału 200S, Rz.d.=185.68
trójnik
G2
12.0
3.26
3.06
185.699
188.96
188.96
Proj. włączenie kanału 160PE, Rz.d.=185.71
Trójnik PVC-U SN8 200/160 lity
G3
27.0
3.50
3.30
185.775
189.27
189.27
Proj. włączenie kanału 160S, Rz.d.=187.25
38.5
185.83
wod. przył. 32
51.0
185.89
kabel energ. 15
189.90
Studnia PE 1000
G4
71.0
4.01
3.81
185.994
190.00
190.00
Proj. włączenie kanału 160PE, Rz.d.=186.91
190.20
Studnia PE 1000
G5
109.5
3.92
3.72
186.186
190.11
190.11
Proj. włączenie kanału 160PE, Rz.d.=186.21
189.90
Studnia PE 1000
G6
143.5
3.50
3.30
186.356
189.86
189.86
Proj. włączenie kanału 160PE, Rz.d.=186.38
Studnia PE 1000
G7
167.0
3.30
3.10
186.473
189.77
189.77
Proj. włączenie kanału 160PE, Rz.d.=187.58
Trójnik PVC-U SN8 200/160 lity
G8
199.5
3.00
2.80
186.637
189.64
189.64
Proj. włączenie kanału 160PE, Rz.d.=186.64
227.5
186.78
wod. do rozbiórki
Studnia PE 1000
G9
231.0
2.72
2.52
186.794
189.51
189.51
Proj. włączenie kanału 160PE, Rz.d.=186.80
Proj. włączenie kanału 160S, Rz.d.=187.23
Skrzyżowanie z proj. przył_wod_1 40PE, Rz.o.=187.54
Trójnik PVC-U SN8 200/160 lity
G10
259.0
2.47
2.27
186.934
189.40
189.40
Proj. włączenie kanału 160PE, Rz.d.=186.94
Studnia PE 1000
G11
296.0
2.78
2.58
187.118
189.90
189.90
Proj. włączenie kanału 160PE, Rz.d.=187.12
Trójnik PVC-U SN8 200/160 lity
G12
325.0
2.66
2.46
187.262
189.92
189.92
Proj. włączenie kanału 160PE, Rz.d.=187.27
Skrzyżowanie z proj. przył_wod_2 40PE, Rz.o.=188.14
Trójnik PVC-U SN8 200/160 lity
G13
337.0
2.59
2.39
187.323
189.91
189.91
Proj. włączenie kanału 160S, Rz.d.=188.07
Studnia PE 1000
SRG14
340.5
2.57
2.37
2.34
187.340
189.91
189.91
proj. włączenie kanału PGS2' 90PE, Rz.d.=188.41
348.5
187.42
droga asfalt. L=17.0m
Studnia PE 1000
G15
367.0
2.75
2.53
2.55
187.609
190.36
190.36
Proj. włączenie kanału 160S, Rz.d.=188.12
G16
391.0
2.37
2.17
187.728
190.10
190.10
397.5
187.76
wod. do rozbiórki 50
Trójnik PVC-U SN8 200/160 lity
G17
409.0
2.43
2.23
187.818
190.25
190.25
Proj. włączenie kanału 160PE, Rz.d.=187.82
wod. przył. 32
Studnia PE 600
G18
415.0
2.65
2.45
187.848
190.50
190.50
Proj. włączenie kanału 160S, Rz.d.=189.12
Trójnik PVC-U SN8 200/160 lity
G19
424.5
2.50
2.30
187.896
190.40
190.40
Proj. włączenie kanału 160PE, Rz.d.=187.91
5‰
340.5m
10‰
27.0m
5‰
200mm PVC-U klasy S SN8 SDR34,lite L=340.5m
225 mm PE SDR17 L=27.0m
9.0
3.0
15.0
44.0
38.5
34.0
23.5
32.5
31.5
28.0
37.0
29.0
12.0
3.5
26.5
24.0
18.0
6.0
9.5
16.0
0.0
0.1
0.2
0.3
0.4

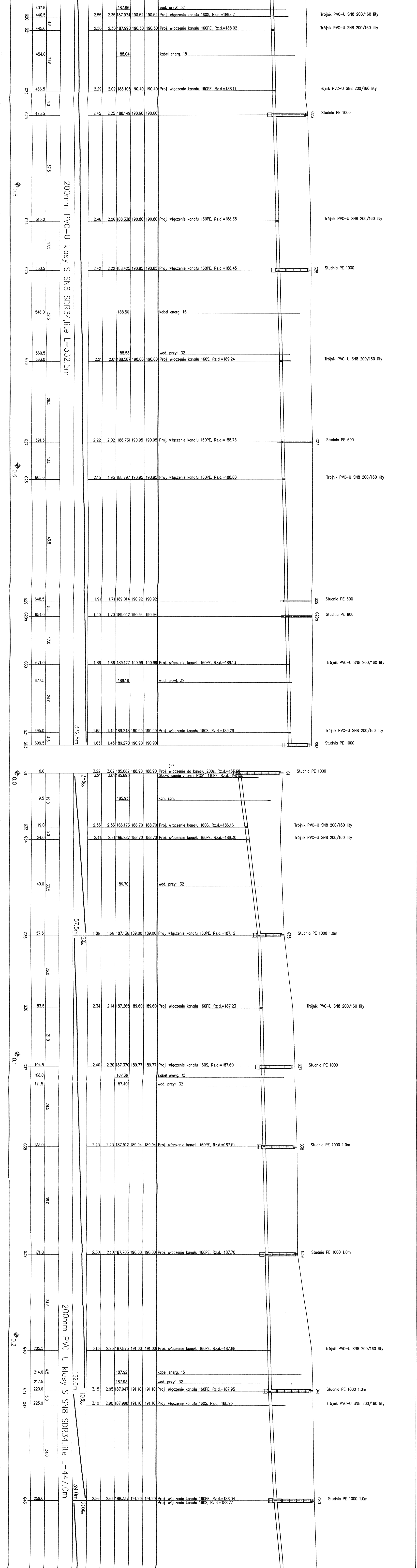
437.5
187.96
wod. przył. 32
G20
440.5
2.55
2.35
187.974
190.52
190.52
Proj. włączenie kanału 160S, Rz.d.=189.02
Trójnik PVC-U SN8 200/160 lity
4.5
G21
445.0
2.50
2.30
187.998
190.50
190.50
Proj. włączenie kanału 160PE, Rz.d.=188.02
Trójnik PVC-U SN8 200/160 lity
454.0
21.5
188.04
kabel energ. 15
G22
466.5
2.29
2.09
188.106
190.40
190.40
Proj. włączenie kanału 160PE, Rz.d.=188.11
Trójnik PVC-U SN8 200/160 lity
9.0
G23
475.5
2.45
2.25
188.149
190.60
190.60
G23
Studnia PE 1000
37.5
0.5
200mm PVC-U klasy S SN8 SDR34,lite L=332.5m
G24
513.0
2.46
2.26
188.338
190.80
190.80
Proj. włączenie kanału 160PE, Rz.d.=188.35
Trójnik PVC-U SN8 200/160 lity
17.5
G25
530.5
2.42
2.22
188.425
190.85
190.85
Proj. włączenie kanału 160PE, Rz.d.=188.45
G25
Studnia PE 1000
546.0
32.5
188.50
kabel energ. 15
560.5
188.58
wod. przył. 32
G26
563.0
2.21
2.01
188.587
190.80
190.80
Proj. włączenie kanału 160S, Rz.d.=189.24
Trójnik PVC-U SN8 200/160 lity
28.5
G27
591.5
2.22
2.02
188.731
190.95
190.95
Proj. włączenie kanału 160PE, Rz.d.=188.73
G27
Studnia PE 600
13.5
0.6
G28
605.0
2.15
1.95
188.797
190.95
190.95
Proj. włączenie kanału 160PE, Rz.d.=188.80
Trójnik PVC-U SN8 200/160 lity
43.5
G29
648.5
1.91
1.71
189.014
190.92
190.92
G29
Studnia PE 600
5.5
G29a
654.0
1.90
1.70
189.042
190.94
190.94
G29a
Studnia PE 600
17.0
G30
671.0
1.86
1.66
189.127
190.99
190.99
Proj. włączenie kanału 160PE, Rz.d.=189.13
Trójnik PVC-U SN8 200/160 lity
677.5
189.16
wod. przył. 32
24.0
G31
695.0
332.5m
1.65
1.45
189.248
190.90
190.90
Proj. włączenie kanału 160S, Rz.d.=189.26
Trójnik PVC-U SN8 200/160 lity
4.5
SR3
699.5
1.63
1.43
189.270
190.90
190.90
SR3
Studnia PE 1000
2.
0.0
G1
0.0
3.22
3.02
185.682
188.90
188.90
Proj. włączenie do kanału 200s, Rz.d.=185.68
G1
Studnia PE 1000
3.21
3.01
185.693
Skrzyżowanie z proj. PGS1' 110PE, Rz.d.=187.00
25‰
9.5
19.0
185.93
kan. san.
G33
19.0
2.53
2.33
186.173
188.70
188.70
Proj. włączenie kanału 160S, Rz.d.=186.16
Trójnik PVC-U SN8 200/160 lity
5.0
G34
24.0
2.41
2.21
186.287
188.70
188.70
Proj. włączenie kanału 160PE, Rz.d.=186.30
Trójnik PVC-U SN8 200/160 lity
40.0
33.5
186.70
wod. przył. 32
57.5m
G35
57.5
1.86
1.66
187.136
189.00
189.00
Proj. włączenie kanału 160PE, Rz.d.=187.12
G35
Studnia PE 1000 1.0m
5‰
26.0
G36
83.5
2.34
2.14
187.265
189.60
189.60
Proj. włączenie kanału 160PE, Rz.d.=187.23
Trójnik PVC-U SN8 200/160 lity
21.0
0.1
G37
104.5
2.40
2.20
187.370
189.77
189.77
Proj. włączenie kanału 160S, Rz.d.=187.60
G37
Studnia PE 1000
108.0
187.39
kabel energ. 15
111.5
187.40
wod. przył. 32
28.5
G38
133.0
2.43
2.23
187.512
189.94
189.94
Proj. włączenie kanału 160PE, Rz.d.=187.51
G38
Studnia PE 1000 1.0m
38.0
G39
171.0
2.30
2.10
187.703
190.00
190.00
Proj. włączenie kanału 160PE, Rz.d.=187.70
G39
Studnia PE 1000 1.0m
34.5
200mm PVC-U klasy S SN8 SDR34,lite L=447.0m
0.2
G40
205.5
3.13
2.93
187.875
191.00
191.00
Proj. włączenie kanału 160PE, Rz.d.=187.88
Trójnik PVC-U SN8 200/160 lity
214.0
14.5
187.92
kabel energ. 15
162.0m
217.5
187.93
wod. przył. 32
G41
220.0
3.15
2.95
187.947
191.10
191.10
Proj. włączenie kanału 160PE, Rz.d.=187.95
G41
Studnia PE 1000 1.0m
10‰
5.0
G42
225.0
3.10
2.90
187.998
191.10
191.10
Proj. włączenie kanału 160S, Rz.d.=188.95
Trójnik PVC-U SN8 200/160 lity
34.0
39.0m
G43
259.0
2.86
2.66
188.337
191.20
191.20
Proj. włączenie kanału 160PE, Rz.d.=188.34
Proj. włączenie kanału 160S, Rz.d.=188.77
G43
Studnia PE 1000 1.0m
20‰

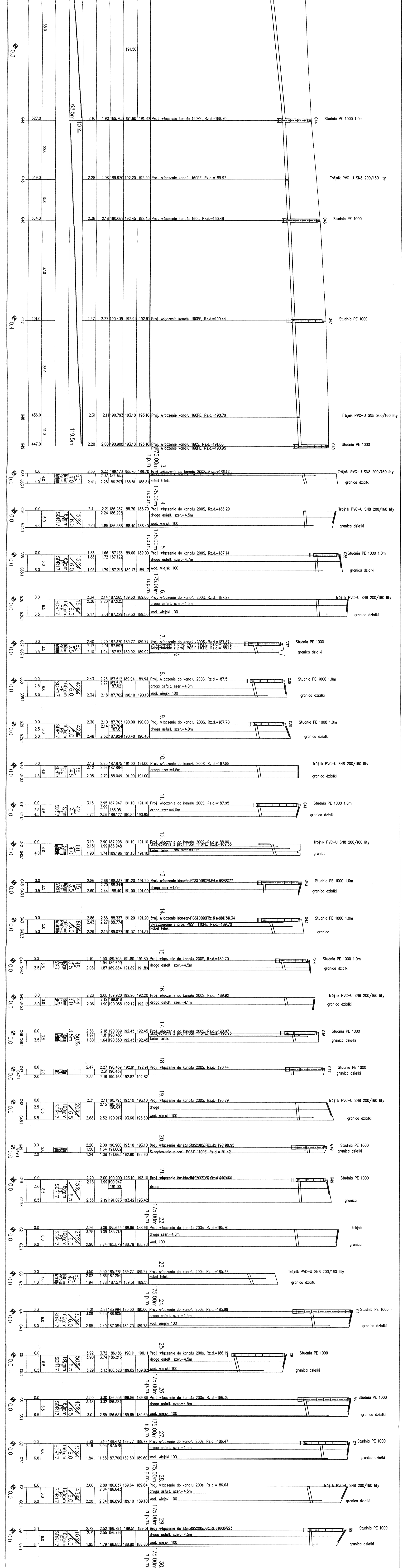
68.0
0.3
191.50
68.5m
10‰
G44 327.0 2.10 1.90 189.703 191.80 191.80 Proj. włączenie kanału 160PE, Rz.d.=189.70
G44 Studnia PE 1000 1.0m
22.0
G45 349.0 2.28 2.08 189.920 192.20 192.20 Proj. włączenie kanału 160PE, Rz.d.=189.92
Trójnik PVC-U SN8 200/160 lity
15.0
G46 364.0 2.38 2.18 190.069 192.45 192.45 Proj. włączenie kanału 160s, Rz.d.=190.48
G46 Studnia PE 1000
37.0
0.4
G47 401.0 2.47 2.27 190.439 192.91 192.91 Proj. włączenie kanału 160PE, Rz.d.=190.44
G47 Studnia PE 1000
35.0
G48 436.0 2.31 2.11 190.793 193.10 193.10 Proj. włączenie kanału 160PE, Rz.d.=190.79
Trójnik PVC-U SN8 200/160 lity
11.0
119.5m
G49 447.0 2.20 2.00 190.900 193.10 193.10 Proj. włączenie kanału 160S, Rz.d.=191.60
Proj. włączenie kanału 160PE, Rz.d.=190.95
G49 Studnia PE 1000
3. 175.00m n.p.m.
0.0 G33 G33.1 0.0 4.0 4.0 160mm PVC-U 60 4.0 2.53 2.41 2.33 2.37 2.25 186.173 186.165 186.397 188.70 188.81 188.70 188.81
Proj. włączenie do kanału 200S, Rz.d.=186.17
Skrzyżowanie z proj. PGS1' 110PE, Rz.d.=187.06
kabel telek.
Trójnik PVC-U SN8 200/160 lity
granica działki
4. 175.00m n.p.m.
0.0 G34 G34.1 0.0 6.0 6.0 160mm PE SDR17 15‰ 6.0 2.41 2.01 2.21 2.24 1.85 186.287 186.295 186.388 188.70 188.40 188.70 188.40
Proj. włączenie do kanału 200S, Rz.d.=186.29
droga asfalt. szer.=4.5m
wod. wiejski 100
Trójnik PVC-U SN8 200/160 lity
granica działki
5. 175.00m n.p.m.
0.0 G35 G35.1 0.0 6.0 6.0 160mm PE SDR17 15‰ 6.0 1.86 1.88 1.95 1.66 1.72 1.79 187.136 187.122 187.216 189.00 189.17 189.00 189.17
Proj. włączenie do kanału 200S, Rz.d.=187.14
droga asfalt. szer.=4.7m
wod. wiejski 100
G35 Studnia PE 1000 1.0m
granica działki
6. 175.00m n.p.m.
0.0 G36 G36.1 0.0 6.5 6.5 160mm PE SDR17 15‰ 6.5 2.34 2.36 2.17 2.14 2.20 2.01 187.265 187.235 187.329 189.60 189.50 189.60 189.50
Proj. włączenie do kanału 200S, Rz.d.=187.27
droga asfalt. szer.=4.5m
wod. wiejski 100
Trójnik PVC-U SN8 200/160 lity
granica działki
7.
0.0 G37 G37.1 0.0 3.5 3.5 160mm PVC-U 60 3.5 2.40 2.17 2.10 2.20 2.01 1.94 187.370 187.597 187.821 189.77 189.92 189.77 189.92
Proj. włączenie do kanału 200S, Rz.d.=187.37
Skrzyżowanie z proj. PGS1' 110PE, Rz.d.=188.12
kabel telek.
rów
G37 Studnia PE 1000
granica działki
8.
0.0 G38 G38.1 0.0 2.5 6.0 6.0 160mm PE SDR17 42‰ 6.0 2.43 2.27 2.34 2.23 187.512 187.513 187.62 2.18 187.762 189.94 190.10 189.94 190.10
Proj. włączenie do kanału 200S, Rz.d.=187.51
droga asfalt. szer.=4.0m
wod. wiejski 100
G38 Studnia PE 1000 1.0m
granica działki
9.
0.0 G39 G39.1 0.0 2.5 5.0 5.0 160mm PE SDR17 42‰ 5.0 2.30 2.48 2.10 2.14 2.32 187.703 187.704 187.81 187.924 190.00 190.40 190.00 190.40
Proj. włączenie do kanału 200S, Rz.d.=187.70
droga asfalt. szer.=4.0m
G39 Studnia PE 1000 1.0m
granica działki
10.
0.0 G40 G40.1 0.0 4.5 4.5 160mm PE SDR17 36 4.5 3.13 3.12 2.95 2.93 2.96 2.79 187.875 187.884 188.049 191.00 191.00 191.00 191.00
Proj. włączenie do kanału 200S, Rz.d.=187.88
droga szer.=4.5m
Trójnik PVC-U SN8 200/160 lity
granica działki
11.
0.0 G41 G41.1 0.0 2.5 4.5 4.5 160mm PE SDR17 42 4.5 3.15 2.99 2.72 2.95 2.56 187.947 188.05 188.127 191.10 190.85 191.10 190.85
Proj. włączenie do kanału 200S, Rz.d.=187.95
droga szer.=4.0m
G41 Studnia PE 1000 1.0m
granica działki
12.
0.0 G42 G42.1 0.0 4.0 4.0 160mm PVC-U 60 4.0 3.10 2.15 1.90 2.90 1.99 1.74 187.998 188.948 189.196 191.10 191.10 191.10 191.10
Proj. włączenie do kanału 200S, Rz.d.=188.00
Skrzyżowanie z proj. PGS1' 110PE, Rz.d.=189.35
kabel telek. rów szer.=1.0m
Trójnik PVC-U SN8 200/160 lity
granica
13.
0.0 G43 G43.1 0.0 3.5 3.5 160mm PE SDR17 15 3.5 2.86 2.60 2.66 2.70 2.44 188.337 188.344 188.401 191.20 191.00 191.20 191.00
Proj. włączenie do kanału 200S, Rz.d.=188.34
droga szer.=4.0m
G43 Studnia PE 1000 1.0m
granica działki
14.
0.0 G43 G43.3 0.0 5.0 5.0 160mm PVC-U 60‰ 5.0 2.86 2.43 2.29 2.66 2.27 2.13 188.337 188.774 189.077 191.20 191.37 191.20 191.37
Proj. włączenie do kanału 200S, Rz.d.=188.34
Skrzyżowanie z proj. PGS1' 110PE, Rz.d.=189.70
kabel telek.
G43 Studnia PE 1000 1.0m
granica
15.
0.0 G44 G44.1 0.0 3.5 3.5 160mm PE SDR17 48 3.5 2.10 2.03 1.90 1.94 1.87 189.703 189.699 189.864 191.80 191.89 191.80 191.89
Proj. włączenie do kanału 200S, Rz.d.=189.70
droga asfalt. szer.=4.5m
G44 Studnia PE 1000 1.0m
granica działki
16.
0.0 G45 G45.1 0.0 3.0 3.0 160mm PE SDR17 44 3.0 2.28 2.06 2.08 2.12 1.90 189.920 189.918 190.058 192.20 192.12 192.20 192.12
Proj. włączenie do kanału 200S, Rz.d.=189.92
droga asfalt. szer.=4.1m
Trójnik PVC-U SN8 200/160 lity
granica działki
17.
0.0 G46 G46.1 0.0 3.5 3.5 160mm PVC-U 3.5m 50‰ 2.38 1.97 1.80 2.18 1.81 1.64 190.069 190.483 190.650 192.45 192.45 192.45 192.45
Proj. włączenie do kanału 200S, Rz.d.=190.07
Skrzyżowanie z proj. PGS1' 110PE, Rz.d.=190.95
kabel telek.
G46 Studnia PE 1000
granica działki
18.
0.0 G47 G47.1 0.0 2.0 2.0 2.47 2.35 2.27 2.31 2.19 190.439 190.437 190.468 192.91 192.82 192.91 192.82
Proj. włączenie do kanału 200S, Rz.d.=190.44
G47 Studnia PE 1000
granica działki
19.
0.0 G48 G48.1 0.0 2.5 6.5 6.5 160mm PE SDR17 20‰ 6.5 2.31 2.68 2.11 2.15 2.52 190.793 190.788 190.84 190.917 193.10 193.60 193.10 193.60
Proj. włączenie do kanału 200S, Rz.d.=190.79
droga
wod. wiejski 100
Trójnik PVC-U SN8 200/160 lity
granica działki
20.
0.0 G49 G49.1 0.0 2.0 2.0 2.20 1.50 1.24 2.00 1.34 1.08 190.900 191.602 191.663 193.10 192.90 193.10 192.90
Proj. włączenie do kanału 200S, Rz.d.=190.95
Skrzyżowanie z proj. PGS1' 110PE, Rz.d.=191.42
G49 Studnia PE 1000
granica działki
21.
0.0 G49 G49.4 0.0 3.0 8.5 8.5 160mm PE SDR17 15‰ 8.5 2.20 2.15 2.35 2.00 1.99 2.19 190.900 190.947 191.00 191.073 193.10 193.42 193.10 193.42
Proj. włączenie do kanału 200S, Rz.d.=190.90
droga
G49 Studnia PE 1000
granica
22. 175.00m n.p.m.
0.0 G2 G2.1 0.0 6.0 6.0 160mm PE SDR17 27‰ 6.0 3.26 3.25 2.90 3.06 3.09 2.74 185.699 185.713 185.879 188.96 188.78 188.96 188.78
Proj. włączenie do kanału 200s, Rz.d.=185.70
droga szer.=4.8m
wod. 100
trójnik
granica
23.
0.0 G3 G3.1 0.0 4.0 4.0 160mm PVC-U 80 4.0 3.50 2.02 1.94 3.30 1.86 1.78 185.775 187.254 187.571 189.27 189.51 189.27 189.51
Proj. włączenie do kanału 200s, Rz.d.=185.77
kabel telek.
Trójnik PVC-U SN8 200/160 lity
granica działki
24. 175.00m n.p.m.
0.0 G4 G4.1 0.0 6.0 6.0 160mm PE SDR17 30‰ 6.0 4.01 3.09 2.65 3.81 2.93 2.49 185.994 186.905 187.084 190.00 189.73 190.00 189.73
Proj. włączenie do kanału 200s, Rz.d.=185.99
droga asfalt. szer.=4.5m
wod. wiejski 100
G4 Studnia PE 1000
granica działki
25.
0.0 G5 G5.1 0.0 6.5 6.5 160mm PE SDR17 50‰ 6.5 3.92 3.90 3.29 3.72 3.74 3.13 186.186 186.213 186.528 190.11 189.82 190.11 189.82
Proj. włączenie do kanału 200s, Rz.d.=186.19
droga asfalt. szer.=4.5m
wod. wiejski 100
G5 Studnia PE 1000
granica działki
26. 175.00m n.p.m.
0.0 G6 G6.1 0.0 6.5 6.5 160mm PE SDR17 40‰ 6.5 3.50 3.48 3.01 3.30 3.32 2.85 186.356 186.384 186.637 189.86 189.65 189.86 189.65
Proj. włączenie do kanału 200s, Rz.d.=186.36
droga asfalt. szer.=4.5m
wod. wiejski 100
G6 Studnia PE 1000
granica działki
27. 175.00m n.p.m.
0.0 G7 G7.1 0.0 6.0 6.0 160mm PE SDR17 30‰ 6.0 3.30 2.19 1.84 3.10 2.03 1.68 186.473 187.578 187.760 189.77 189.60 189.77 189.60
Proj. włączenie do kanału 200s, Rz.d.=186.47
droga asfalt. szer.=4.5m
wod. wiejski 100
G7 Studnia PE 1000
granica działki
28. 175.00m n.p.m.
0.0 G8 G8.1 0.0 6.0 6.0 160mm PE SDR17 43‰ 6.0 3.00 2.20 2.80 2.84 2.04 186.637 186.643 186.896 189.64 189.10 189.64 189.10
Proj. włączenie do kanału 200s, Rz.d.=186.64
droga asfalt. szer.=4.5m
wod. wiejski 100
Trójnik PVC-U SN8 200/160 lity
granica działki
29. 175.00m n.p.m.
0.0 G9 G9.1 0.0 6.0 6.0 160mm PE SDR17 10‰ 6.0 2.72 2.71 1.95 2.52 2.55 1.79 186.794 186.796 186.855 189.51 188.80 189.51 188.80
Proj. włączenie do kanału 200S, Rz.d.=186.79
droga asfalt. szer.=4.5m
wod. wiejski 100
G9 Studnia PE 1000
granica działki
30. 175.00m n.p.m.



31. 32. 33. 34. 35. 36. 37. 38. 39. 40. 41. 42. 43. 44. 45. 46. 47. 48. 49. 50.
175.00m n.p.m.
Proj. włączenie do kanału 200s, Rz.d.=186.93
Proj. włączenie do kanału 225PE, Rz.d.=187.61
droga asfalt. szer.=4.5m
wod. wiejski 100
kabel telek.
kabel energ.
rów szer.=1.0m
wod. przył. 32
Studnia PE 1000
Studnia PE 600
Trójnik PVC-U SN8 200/160 lity
Rewizja PVC 475/425 NW
Rewizja PVC 315 NW
granica działki
budynek
160mm PE SDR17
160mm PVC-U klasy S SN8 SDR34,lite
G9 G10 G11 G12 G13 G15 G17 G18 G19 G20 G21 G22 G24 G25 G26 G27 G28 G30 G31
G31.2 G31.2.1 G31.2.2 G31.2.3
0.0

Wyłączone z opracowania

mgr inż. Grzegorz Jaśki
numer ewid. uprawnienia budowlane
LOD/1653/PWOS/11 do wykonywania samodzielnej funkcji technicznej w budownictwie w specjalności instalacyjnej w zakresie sieci, instalacji i urządzeń cieplnych, wentylacyjnych, gazowych, wodociągowych i kanalizacyjnych obejmującej projektowanie i kierowanie robotami budowlanymi bez ograniczeń

ZAKRES REWIZJI	DATA
■ ■ ■	....

TYTUŁ PROJEKTU

PROJEKT BUDOWLANY BUDOWY SIECI KANALIZACJI SANITARNEJ WRAZ Z INFRASTRUKTURĄ TOWARZYSZĄCĄ W MIEJSCOWOŚCIACH GAZOMIA STARA, GOŚCIMOWICE DRUGIE, GOŚCIMOWICE DRUGIE - POWĘZINY, MOSZCZENICA GMINA MOSZCZENICA

GMINA MOSZCZENICA

ADRES:
97-310 Moszczenica
ul. Kosowska 1

GENERALNY PROJEKTANT

P.P.W."BIOPROJEKT"

BIO PROJEKT

Grzegorz Jaśki
ul. Fabryczna26
97-310 Moszczenica

ADRES DO KORESPONDENCJI:
97-300 Piotrków Tryb.
ul. Armii Krajowej 22b/9
(044) 737-09-10
biuro@bioprojekt.pl

NR KONTRAKTU:
NR UMOWY:
DATA UMOWY:

JEDNOSTKA PROJEKTOWA

P.P.W. "BIOPROJEKT"
Grzegorz Jaśki
ul. Fabryczna 26
97-310 Moszczenica

NR KONTRAKTU:
DATA:
NR RYSUNKU:

IMIĘ I NAZWISKO	NR UPRAWNIEŃ	PODPIS:
PROJEKTANT: MGR INŻ. GRZEGORZ JAŚKI	LOD/1653/PWOS/11	
ASYSTENT PROJEKTANTA: MGR INŻ. MACIEJ JAŚKI MGR INŻ. KATARZYNA KLESZCZ		

FAZA PROJEKT BUDOWLANY	OZNACZENIE FAZY PB
BRANŻA SANITARNA	OZNACZENIE BRANŻY OGÓLNE IS
TYTUŁ RYSUNKU PROFILE PODŁUŻNE - ZLEWNIA PGS1	OZNACZENIE RYSUNKU SZCZEGÓŁOWE PP
SKALA 1:100/500 DATA 2015.07 NR RYSUNKU PP-IS-01	REWIZJA 00